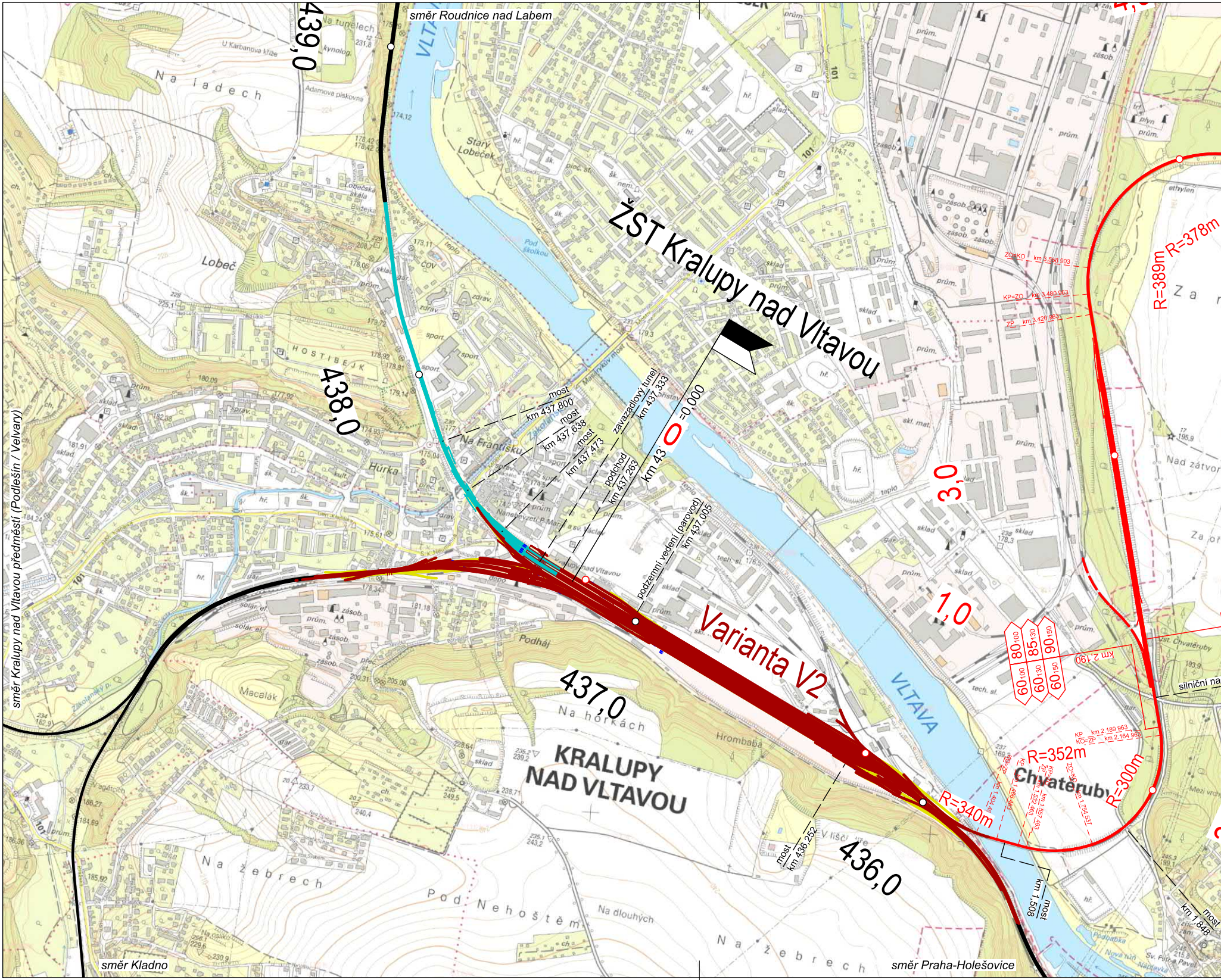
směr Roudnice nad Labem
směr Kladno
směr Praha-Holešovice
směr Kralupy nad Vltavou předměstí (Podlešín / Velvary)
ŽST Kralupy nad Vltavou
Varianta V2
KRALUPY NAD VLTAVOU
Chvatěruby
VLTAVA
439,0
438,0
437,0
436,0
3,0
1,0
most km 437,800
most km 437,638
most km 437,473
zavazadlový tunel km 437,333
podchod km 437,263
km 43 0 =0,000
podzemní vedení (parovod) km 437,005
most km 436,252
most km 1,508
most km 1,848
silniční na
R=340m
R=352m
R=300m
R=389m
R=378m
ZO=KO km 3.558 903
KP=ZO km 3.480 963
ZP km 3.420 963
KP km 2.189 963
KO=ZP km 2.164 963
km 2,190
KO=ZP km 1.404 46
KP km 1.466 463
ZP km 1.532 463
KP=ZO km 1.557 463
ZO=KO km 1.754 537
80 100
85 130
90 150
60 100
60 130
60 150
Na ladech
Lobeč
Hostibejk
Hůrka
Na Františku
Starý Lobeček
Podháj
Macalák
Na hořkách
Hrombaba
Na žebrech
Pod Nehoštěm
Na dlouhých
Zast. Chvatěruby
Nad zátvor
Za

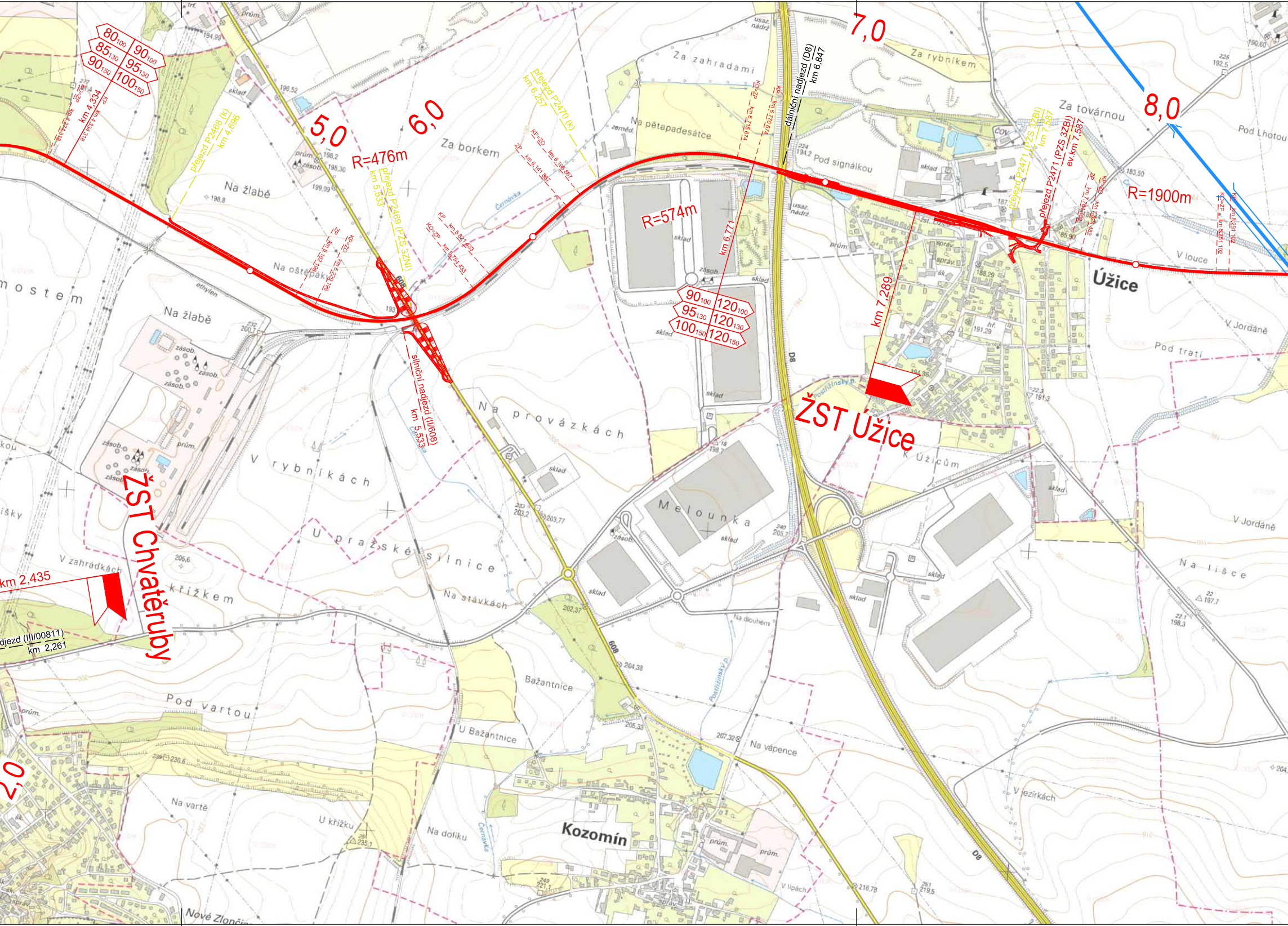
5,0
6,0
7,0
8,0
2,0
R=476m
R=574m
R=1900m
80100 90100
85130 95130
90150 100150
90100 120100
95130 120130
100150 120150
KO=ZP km 4,274 318
KP km 4,334 318
km 4,334
přejezd P2468 (k) km 4,696
přejezd P2469 (PZS 3ZNI) km 5,533
ZP km 5,162 196
KP=ZO km 5,229 196
KO=ZP km 5,754 433
KP km 5,821 433
silniční nadjezd (II/608) km 5,533
přejezd P2470 (k) km 6,257
ZP km 6,141 867
KP=ZO km 6,196 867
KO=ZP km 6,715 674
KP km 6,770 674
dálniční nadjezd (D8) km 6,847
km 6,771
km 7,289
přejezd P2471 (PZS 3ZBI) km 7,587
přejezd P2471 (PZS 3ZBI) ev.km 7,587
ZP km 7,784 482
KP=ZO km 7,824 482
KO=ZP km 8,251 102
KP km 8,291 102
ŽST Užice
ŽST Chvatěruby
km 2,435
djezd (III/00811) km 2,261
Užice
Kozomín
Za zahradami
Za rybníkem
Za továrnou
Pod Lhotou
Na pětapadesátce
Pod signálkou
Za borkem
Na žlabě
Na oštěpákách
mostem
Na provázkách
V rybníkách
U pražské silnice
V zahrádkách
křížkem
Na stávkách
Melounka
K Užicům
V louce
V Jordáně
Pod tratí
Na lišce
Pod vartou
Na vartě
U křížku
Na doliku
Bažantnice
U Bažantnice
Na dlouhém
Na vápence
V jezírkách
V lipách
Nové Zlonice
Černávka
Postřižínský p.
D8
608
sklad
prům.
zásob.
zeměd.
usaz. nádrž
ČOV
sprav.
šk.
hř.
ethylen
trf.
194,99
196,52
198,2
198,30
199,09
198,8
193
200,7
205,6
203,2
203,77
202,37
204,38
205,33
207,32
230,6
235,1
221,1
216,78
219,5
205,7
198
194,2
187
185,90
188,29
191,29
194,36
191,3
183,50
192,5
190,60
197,7
198,3
204

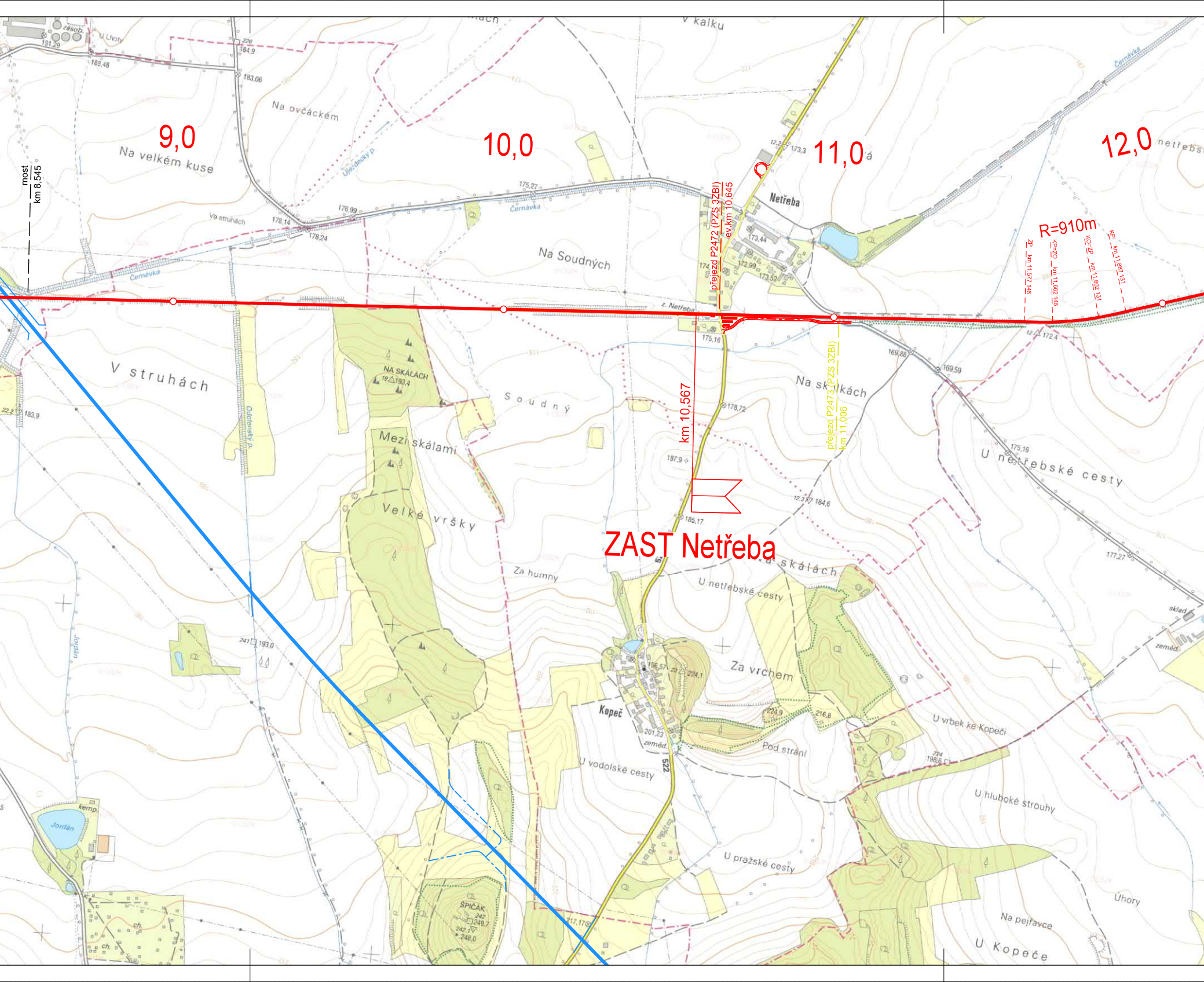
9,0
10,0
11,0
12,0
most
km 8,545
přejezd P2472 (PZS 3ZBI)
ev.km 10,645
km 10,567
přejezd P2473 (PZS 3ZBI)
km 11,006
ZAST Netřeba
R=910m
ZP km 11,577 146
KP=ZO km 11,662 146
KO=ZP km 11,802 131
KP km 11,887 131
Netřeba
z. Netřeba
Na velkém kuse
Na ovčáckém
Na Soudných
V struhách
Soudný
Mezi skálami
Velké vršky
NA SKÁLACH
Na skalkách
U netřebské cesty
Za humny
Za vrchem
Kopeč
Pod strání
U vodolské cesty
U pražské cesty
U vrbek ke Kopeči
U hluboké strouhy
Na pejřavce
U Kopeče
Úhory
ŠPIČÁK
Ve struhách
V kalku
U Lhoty
Čemávka
Újezdecký p.
Odolenský p.
Jordán
kemp.
sklad
zeměd.
522

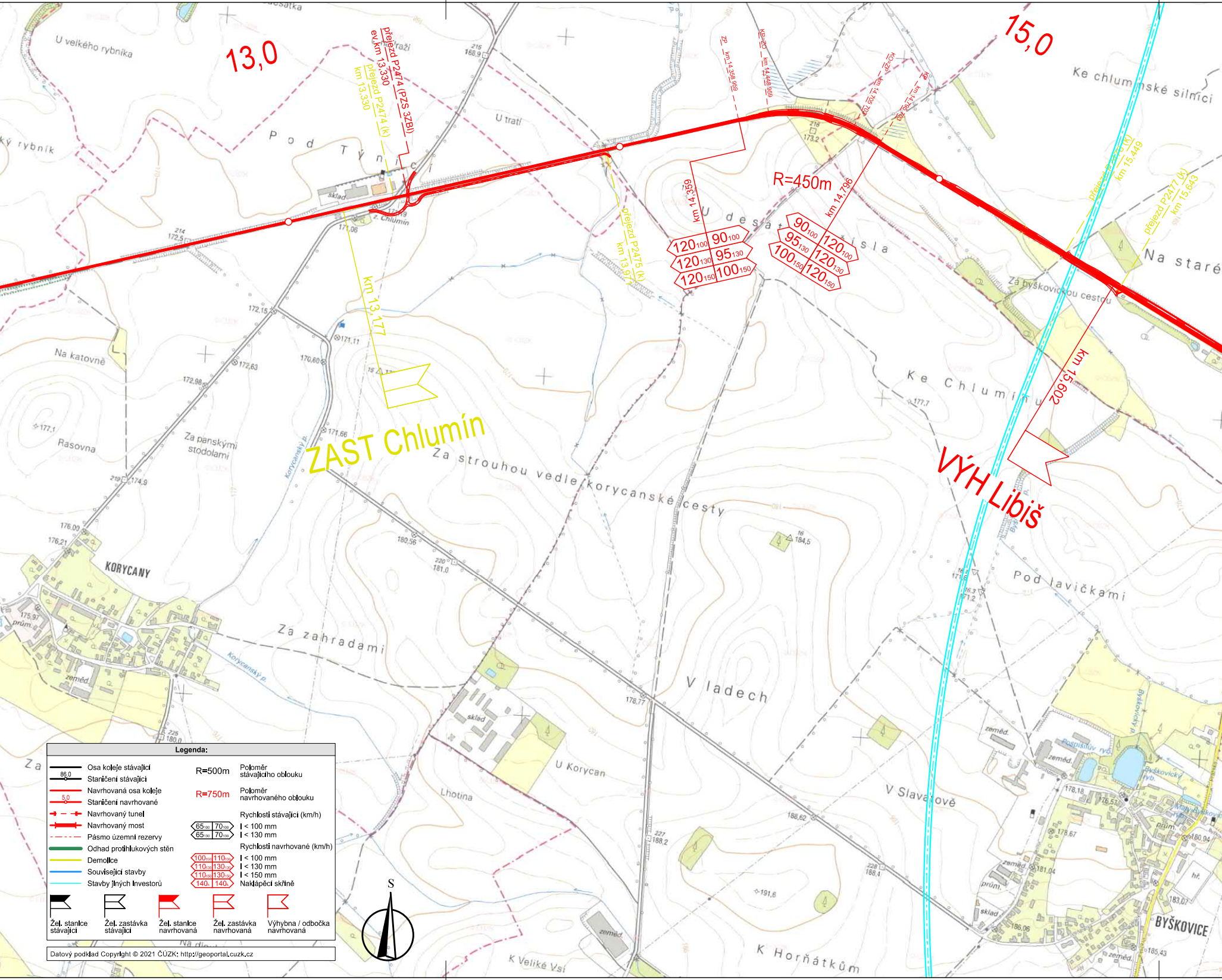
13,0
15,0
přejezd P2474 (PZS 3ZBI)
ev.km 13,330
přejezd P2474 (K)
km 13,330
km 13,177
ZAST Chlumín
přejezd P2475 (K)
km 13,971
ZP km 14,358 959
KP=ZO km 14,448 959
KO=ZP km 14,705 703
KP km 14,795 703
km 14,359
km 14,796
R=450m
120₁₀₀ 90₁₀₀
120₁₃₀ 95₁₃₀
120₁₅₀ 100₁₅₀
90₁₀₀ 120₁₀₀
95₁₃₀ 120₁₃₀
100₁₅₀ 120₁₅₀
přejezd P2476 (K)
km 15,449
přejezd P2477 (K)
km 15,643
km 15,602
VÝH Libiš
U velkého rybníka
Pod Týnicí
U trati
U desátého čísla
Ke chlumínské silnici
Na staré
Za byškovickou cestou
Ke Chlumínu
Na katovně
Rasovna
Za panskými stodolami
Za strouhou vedle korycanské cesty
Korycanský p.
KORYCANY
Za zahradami
V ladech
Pod lavičkami
U Korycan
Lhotina
V Slavatově
K Veliké Vsi
K Horňátkům
BYŠKOVICE
Byškovický rybník
Pospíšilův rybník
sklad
z. Chlumín
zeměd.
prům.
S
Legenda:
Osa koleje stávající
86,0
Staničení stávající
Navrhovaná osa koleje
5,0
Staničení navrhované
Navrhovaný tunel
Navrhovaný most
Pásmo územní rezervy
Odhad protihlukových stěn
Demolice
Související stavby
Stavby jiných investorů
R=500m
Poloměr stávajícího oblouku
R=750m
Poloměr navrhovaného oblouku
Rychlosti stávající (km/h)
65₁₀₀ 70₁₀₀ I < 100 mm
65₁₃₀ 70₁₃₀ I < 130 mm
Rychlosti navrhované (km/h)
100₁₀₀ 110₁₀₀ I < 100 mm
110₁₃₀ 130₁₃₀ I < 130 mm
110₁₅₀ 130₁₅₀ I < 150 mm
140ₖ 140ₖ Naklápěcí skříně
Žel. stanice stávající
Žel. zastávka stávající
Žel. stanice navrhovaná
Žel. zastávka navrhovaná
Výhybna / odbočka navrhovaná

Datový podklad Copyright © 2021 ČÚZK; http://geoportal.cuzk.cz

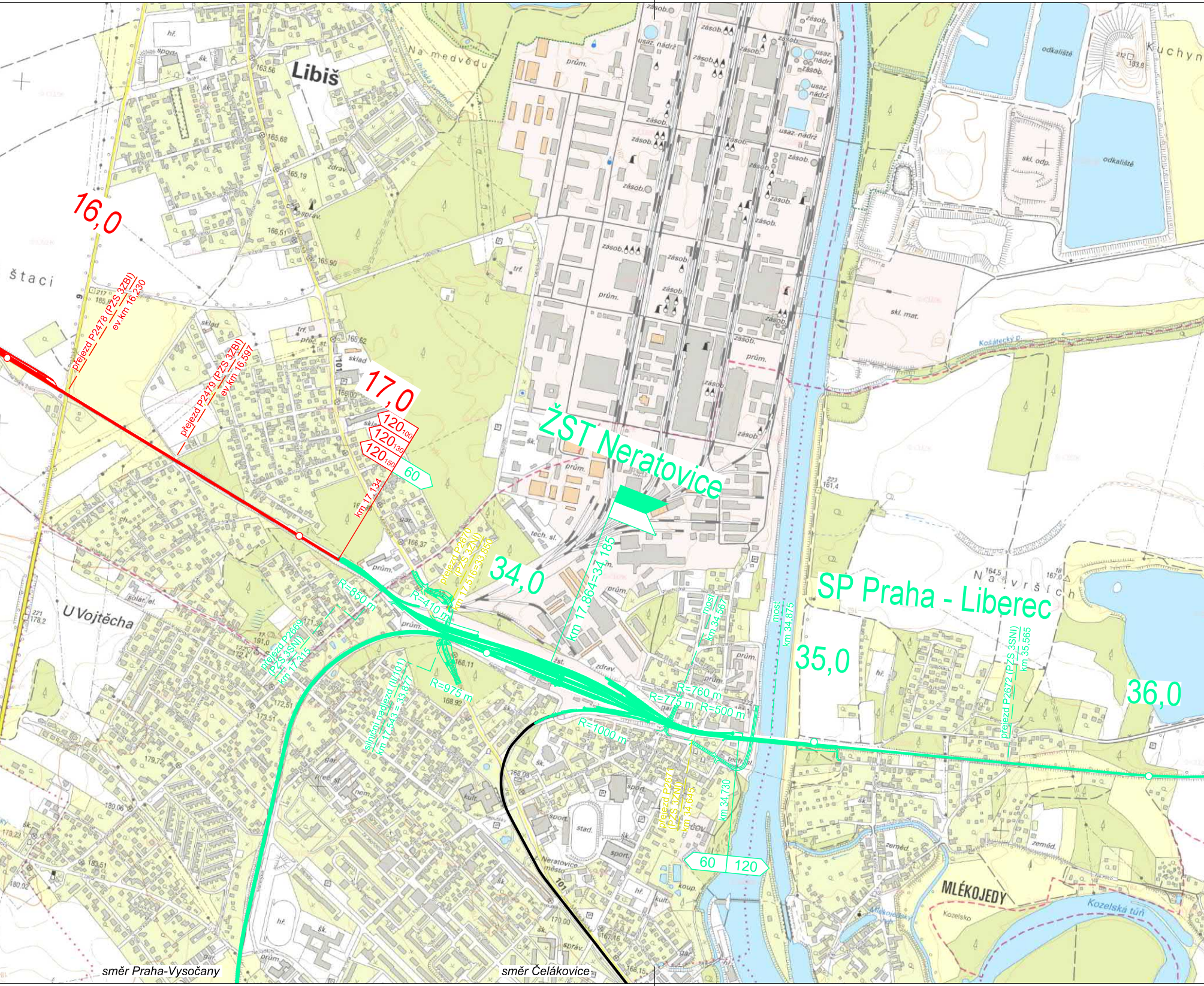
Libiš
Na medvědu
Kuchyn
štaci
16,0
17,0
přejezd P2478 (PZS 3ZBI)
ev.km 16,230
přejezd P2479 (PZS 3ZBI)
ev.km 16,597
120100
120130
120150
60
km 17,134
ŽST Neratovice
34,0
přejezd P2670 (PZS 3ZNI)
km 17,516=33,850
R=850 m
R=410 m
přejezd P2669 (PZS 3SNI)
km 17,315
silniční nadjezd (II/101)
km 17,543 = 33,877
R=975 m
km 17,864=34,185
most
km 34,567
most
km 34,875
R=760 m
R=775 m
R=500 m
R=1000 m
přejezd P2671 (PZS 3ZNI)
km 34,645
km 34,730
60
120
35,0
SP Praha - Liberec
Na vršich
přejezd P2672 (PZS 3SNI)
km 35,565
36,0
U Vojtěcha
odkaliště
skl. odp.
skl. mat.
Košátecký p.
Neratovice město
MLÉKOJEDY
Kozelsko
Kozelská tůň
stad.
směr Praha-Vysočany
směr Čelákovice

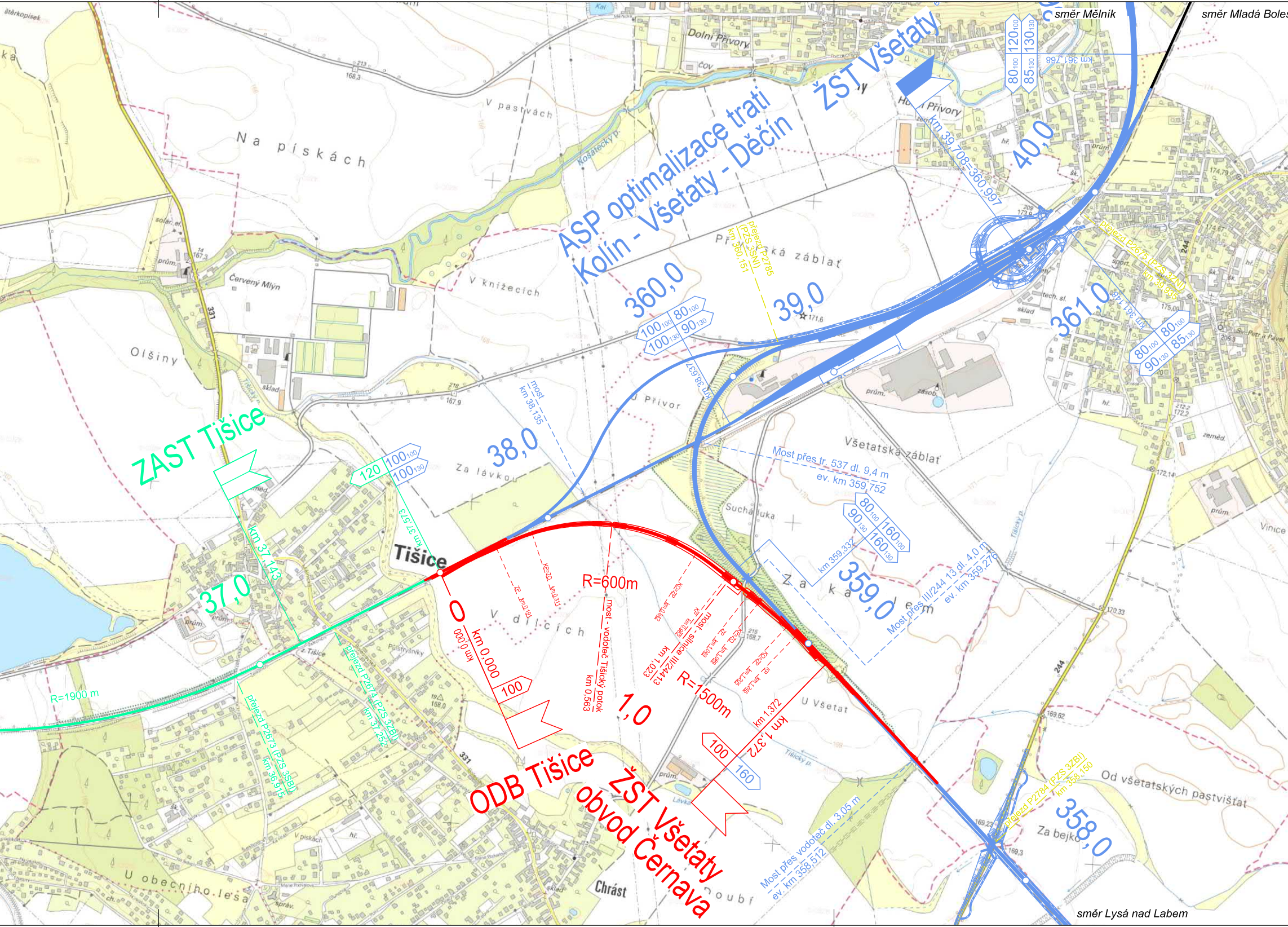
ASP optimalizace trati
Kolín - Všetaty - Děčín
ŽST Všetaty
ZAST Tišice
ODB Tišice
ŽST Všetaty obvod Černava
směr Mělník
směr Mladá Boles
směr Lysá nad Labem
km 39,708=360,997
km 361,768
40,0
39,0
360,0
361,0
38,0
37,0
359,0
358,0
1,0
0
km 0,000
km 0,000
R=600m
R=1500m
R=1900 m
km 1,372
km 1,372
km 1,023
most - silnice III/24413
most - vodoteč Tišický potok
km 0,563
km 37,143
km 37,573
km 38,135
most
km 38,637
km 359,332
km 361,148
přejezd P2785 (PZS 3SNI)
km 360,151
přejezd P2675 (PZS 3ZNI)
km 360,935
přejezd P2674 (PZS 3ZBI)
km 37,252
přejezd P2673 (PZS 3SBI)
km 36,915
přejezd P2784 (PZS 3ZBI)
km 358,150
Most přes tr. 537 dl. 9,4 m
ev. km 359,752
Most přes III/244 13 dl. 4,0 m
ev. km 359,276
Most přes vodoteč dl. 3,05 m
ev. km 358,512
100
100
160
120
100
100
80
100
90
80
90
160
160
120
130
80
85
Tišice
Chrást
Dolní Přívory
Horní Přívory
Na pískách
V pastvách
V knížecích
Přívorská záblať
U Přívor
Za lávkou
V dílcích
Suchá luka
Za kalem
U Všetat
Všetatská záblať
Od všetatských pastvišťat
Za bejkem
Olšiny
U obecního lesa
Červený Mlýn
Košátecký p.
Tišický p.
Vinice
331
244

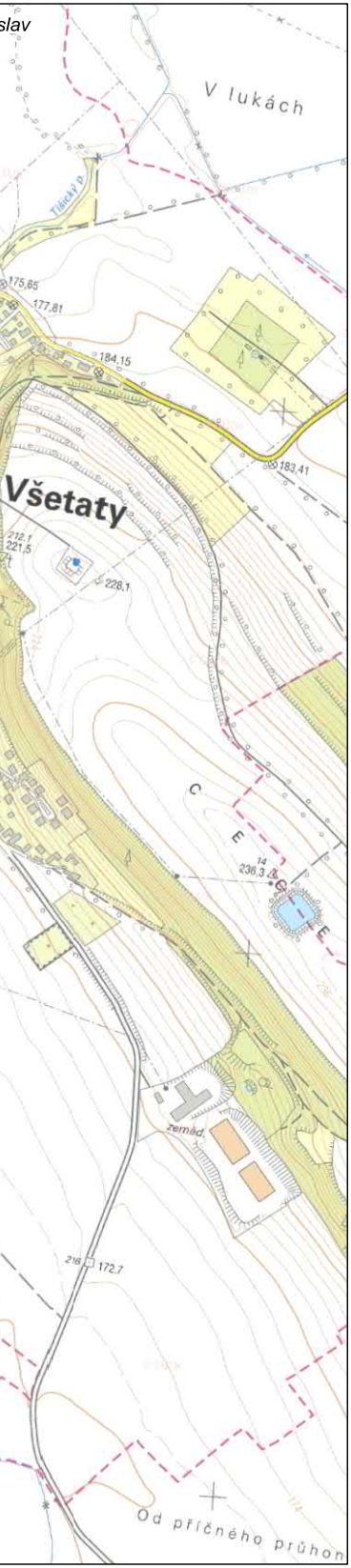
slav
V lukách
175,65
177,81
184,15
183,41
Všetaty
212,1
221,5
228,1
236,3
zeměd.
216
172,7
Od příčného průhon

VÝŠKOVÝ SYSTÉM Bpv SOUŘADNICOVÝ SYSTÉM S-JTSK

Číslo změny:	*Obsah změny:*	*Datum změny:*
01	-	-
02	-	-
03	-	-

Investor:
SPRÁVA ŽELEZNIC
Správa železnic, státní organizace
Dlážděná 1003/7
110 00 Praha 1

Objednatel:
SPRÁVA ŽELEZNIC
Správa železnic, státní organizace
Dlážděná 1003/7
110 00 Praha 1

Generální projektant:
SUDOP PRAHA
SUDOP PRAHA a.s.
Olšanská 1a, 130 80 Praha 3
tel.: +420 267 094 111
e-mail: praha@sudop.cz

Hlavní inženýr projektu:
ING. TOMÁŠ NĚMEC

Garant profese:
-

Středisko:
KONCEPCE DOPRAVY

Vedoucí střediska:	*Odpovědný projektant SO, IO, PS:*	*Vypracoval:*	*Kontroloval:*
ING. ANDREA PLIŠKOVÁ	ING. MATĚJ MAREŠ	JAN HETZER	ING. ANDREA PLIŠKOVÁ

Název akce:
Studie proveditelnosti
trati Kralupy nad Vltavou - Neratovice - Dřísy

Číslo smlouvy:
20-297.205

Projektový stupeň:
Studie proveditelnosti

Část:
C Grafická část

Datum:
11/2021

Číslo části:
C

Název přílohy:
Situace variant;
navrhované varianty

Měřítko:
1:10 000

Počet formátů:
12 x A4

Číslo přílohy:
C.2.2

DOKUMENT LZE UŽÍVAT POUZE VE SMYSLU PŘÍSLUŠNÉ SMLOUVY O DÍLO. ŽÁDNÁ JEHO ČÁST NEMŮŽE BÝT DLE ZÁKONA č.121/2000 Sb. KOPÍROVÁNA NEBO JINÝM ZPŮSOBEM ROZŠIŘOVÁNA BEZ SOUHLASU SUDOP PRAHA a.s.